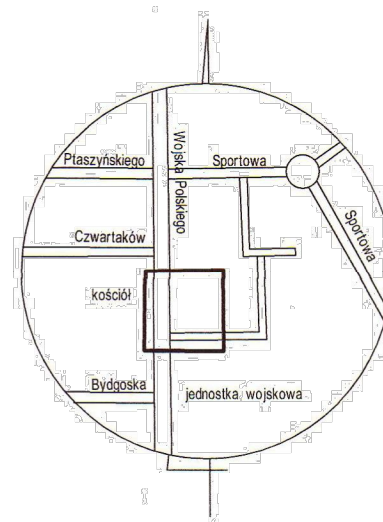


Godło arkusza mapy	8.215.12.22.13, 8.215.12.22.14	Oznaczenie i informacje o służebnościach gruntowych mających wpływ na zagospodarowanie gruntów, zlokalizowanych w granicach projektowanej inwestycji	Nie badano
Jednostka ewid.	M. Suwałki 206301_1		
Obszr ewid.	Obszr nr 9, 0009		
Numer działki	32996/6, 32963/7	Oznaczenie i symbol konturu użytku gruntowego, który nie jest ujawniony w bazie danych ewidencji gruntów i budynków	Brak
Ulica, nr	Wojska Polskiego		
Układ współrz. płaskich	2000/24	Oznaczenie granicy obszaru, który był przedmiotem aktualizacji	---
Układ wysokości	Kronstadt 60		
Ident. zgłoszenia pracy geod.	GR.6642.14/9.2021		
Stan aktualności mapy na dzień:	07.05.2021		

GRUPA GEODEZYJNA
Łukasz Szulwicz
 ul. Śledzicka 10, 16-400 Suwałki
 NIP 5611323048, REGON 20081365
 tel. 722 300 200, 605 997 614

GEODETA UPRAWNIONY
mgr inż. Łukasz Szulwicz
 uprawnienia Geod. 20014



Poświadczam, że załączony dokument został opracowany w wyniku prac geodezyjnych i kartograficznych, których rezultaty zawiera oparł techniczny wpisany do ewidencji materiałów państwowego zasobu geodezyjnego i kartograficznego	
Organ prowadzący państwowy zasób geodezyjny i kartograficzny	PREZYSTENT MIASTA SUWAŁEK
Identyfikator ewidencji materiału zasobu operatu technicznego	P.2063 2021.461
Data wpisania operatu technicznego do ewidencji materiałowy zasobu	18 MAJ 2021
Imię, nazwisko i podpis osoby reprezentującej organ	Z up. Prezydenta Miasta Inspektor w Wydziale Geodezji i Gospodarki Nieruchomościami <i>M. J.</i>

mgr inż. Iwona Jakubanis

Proj. ZK nr 8858 według WP nr 21-B5/WP/01942 -
zakres opracowania PGE Dystrybucja SA
Moc przyłączeniowa: 40 kW
istn. ZK nr ZK-8858






proj. ZK nr 1
miejsce przyłączenia:
istn. złącze kablowe

Zakres dostawy
objęty
zamówieniem






Legenda:








----- granica opracowania A-O
 02963/29 oznaczenie numeru działki objętej opracowaniem
 _____ granice działek

Elementy projektowane


-  piłkochwyty
-  drenaż kortów
-  studzienka drenażowa
- MT mobilna trybuna
- B1-B2 budynki zaplecza
-  skarpa
-  drzewa do usunięcia


Nawierzchnie


-  nawierzchnia z kostki betonowej
-  nawierzchnia kortów tenisowych
-  strefa bezpieczeństwa istniejącego boiska trawiastego
-  zasięg istniejącego boiska trawiastego
-  zasięg rzutu dyskiem i oszczepem


-  proj. krawężnik betonowy
-  proj. obniżony krawężnik betonowy
-  proj. nawierzchnia zjazd z prostokątnej kostki betonowej w kolorze grafitowym
-  proj. nawierzchnia pobocza z prostokątnej kostki betonowej w kolorze grafitowym
-  proj. nawierzchnia drogi wewnętrznej z kostki betonowej, prostokątnej gr.8cm, k.szary
-  proj. pochylenie zjazd
-  proj. rzędne


Instalacja elektroenergetyczna


 proj. słup o wysokości 12 m wraz z oprawą LED Typ 1


 proj. słup o wysokości 12 m wraz z 2xoprawą LED Typ 2


 proj. maszt o wysokości 20 m wraz z 3xoprawą LED Typ 3

 proj. linia kablowa


 proj. złącze kablowe/ szafa oświetleniowa


 proj. demontaż istn. linii kablowej


 proj. demontaż istn. słupów oświetleniowych


 istn. złącze kablowe

instalacje sanitarne:

 instalacja zewnętrzna wodociągowa

 instalacja zewnętrzna kanalizacji sanitarnej

 instalacja zewnętrzna kanalizacji deszczowej

 istniejący hydrant podziemny

PROJEKTANT:  **GRIMA**

GRIMA ARCHITEKTURA I KRAJOBRAZ Sp z o.o.
ul. Ciółka 17 lok 415, 01-445 Warszawa
tel/fax: 22-896-95-55, kom: 503-123-553
e-mail: projekt@grima.com.pl,
www.grima.com.pl

INWESTOR: **Miasto Suwałki**
ul. Mickiewicza 1, 16-400 Suwałki

PROJEKT: Oświetlenie i modernizacja terenów rekreacyjnych przy ul. Wojska Polskiego 17 w Suwałkach

TYTUŁ: Projekt zagospodarowania terenu

PROJEKTANT:	TYTUŁ, IMIĘ I NAZWISKO:		NR UPRAWNIEN:	PODPS:	
ARCHITEKTA PROJEKTANT	mgr inż. arch. Andrzej Malek		SI-502/84		
SPRAWDZĄCY	mgr inż. arch. Maria Marchalska-Taczanowska		WA-762/94		
WERYFIKACJA	mgr inż. arch. Mariusz Naumowski				
OPISUJĄCY	mgr inż. arch. kraj. Maria Kobus				
NET ELEKTROINŻ.	mgr inż. Monika Wolaska		MAZ/0585/PBE/19		
PROJEKTANT	mgr inż. Radosław Kazimarek		POM/0217/P/OOE/09		
SPRAWDZĄCY					
WOKALKA	mgr inż. Andrzej Zabzon		MAZ/0405/POOS/13		
PROJEKTANT	mgr inż. Jakub Wziarski		MAZ/0465/PBS/13		
SPRAWDZĄCY					
DRUGI	mgr inż. Paweł Zakwiełowicz		MAZ/0660/PBD/17		
PROJEKTANT	mgr inż. Jan Zakwiełowicz		SI-238/77		
SPRAWDZĄCY					
Faza:	NUMER PROJEKTU:	DATA:	SKALA:	NUMER PROJEKTOWY:	REZERWA:
PZT	2262/1	05/2021	1:500	R.1	

Wszystkie wymiary podane bez miana są w centymetrach. Nie wolno odczytać żadnych wymiarów z tego rysunku! Obowiązkiem wykonawcy robót jest sprawdzić wszystkie wymiary w naturze i przekazać informacje o zmianach w wymiarach do Biura Architektonicznego.

Prawa autorskie do tego rysunku przysługują Pracownikowi Grupa Architektura i krajobraz Sp. z o.o. Bez jej zgody rysunek nie może być wykorzystywany lub replikowany.